




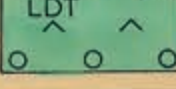
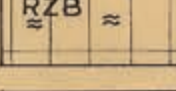







BESTEMMINGEN:

-  WEG
-  VOETPAD OF PLEIN
-  PARKEERTERRAIN EN/OF PARKEERSTROOK
-  OPENBAAR GROEN, PLANTSOEN OF BERM
-  NUTSBEDRIJVEN EN OPENBAAR GROEN, PLANTSOEN OF BERM
-  DUINTERREIN
-  ZWEMBAD

AANDUIDINGEN:

-  BESTAANDE BEBOUWING EN KADASTRALE GEGEVENS
-  BEBOUWINGSVLAK  
MAXIMALE BOUWHOOGTE IN METERS
-  SUGGESTIE BEPLANTING
-  GRENS VAN HET PLAN
-  30%  
BEBOUWINGSPERCENTAGE TEN OPZICHTE VAN HET GEHELE  
BOUWERPERCEEL

Werknummer	Schaal	Datum	Gewijzigd
273.432.000	1: 1000	3_3_1972	4.4.'72
Blad	Formaat	Getekend	
van	40 x 84	SW	

