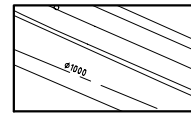


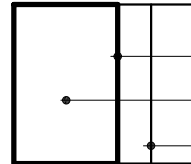


Bestemmingen

Mn(r) Nutsvoorzieningen, retentiebassin

L, W Landschapspark, voorlopig bestemd tot Werkterrein

Aanduidingen

 Topografische gegevens

 Bebouwingsgrens
 Bebouwingsvlak
 Bestemmingsgrens

 Plangrens

 Grens gebied verwerkelijking naaste toekomst

 Gronden met archeologische verwachtingswaarde



| | |
|--------------------------------|----------|
| OVERLEG | |
| INSPRAAK | |
| 1e TERINZAGELEGGING ONTWERP | |
| VASTSTELLING | |
| GOEDKEURING | |
| GEWIJZIGD | |
| 07-12-05 | |
| 30-05-06 | |
| DATUM PLOT | 30-05-06 |

ONTWERP

Gemeente Noordwijk

Bestemmingsplan

Retentiebassin Duinweg

WERKNR. 273.200.00
 SCHAAL 1:1000
 DATUM 24-08-05
 ACC. PROJ.L.

GETEKEND WC
 FORMAAT A3
 BESTAND J:\273\200\00\CAD\
 S_BP_27320000-01 . DWG
 BLAD

KuiperCompagnons

Ruimtelijke Ordening, Stedenbouw, Architectuur, Landschap BV
 City & Regional Planning, Urban Design, Architecture, Landscape

Postbus 13060 3004 HB Van Nelleweg 6060 3044 BC Rotterdam
 Telefoon 010 433 00 99 Fax 010 404 56 69

Postbus 973 6800 AZ Utrechtsestraat 59 6811 LW Arnhem
 Telefoon 026 351 70 60 Fax 026 351 08 16

e-mail: kuiper@kuiper.nl www.kuiper.nl

